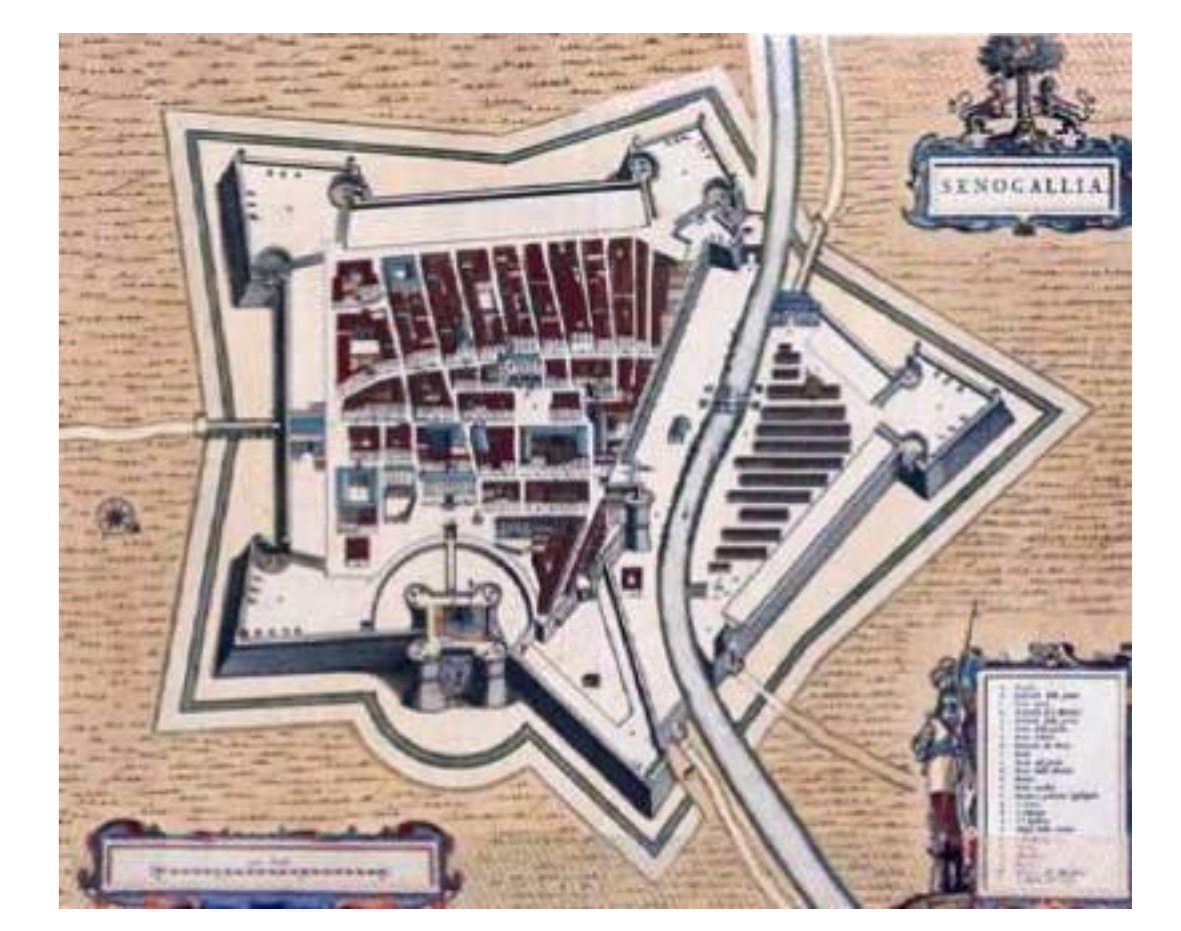




Piano di Emergenza di Protezione Civile




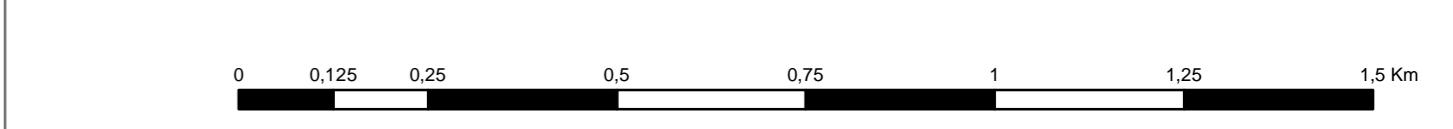
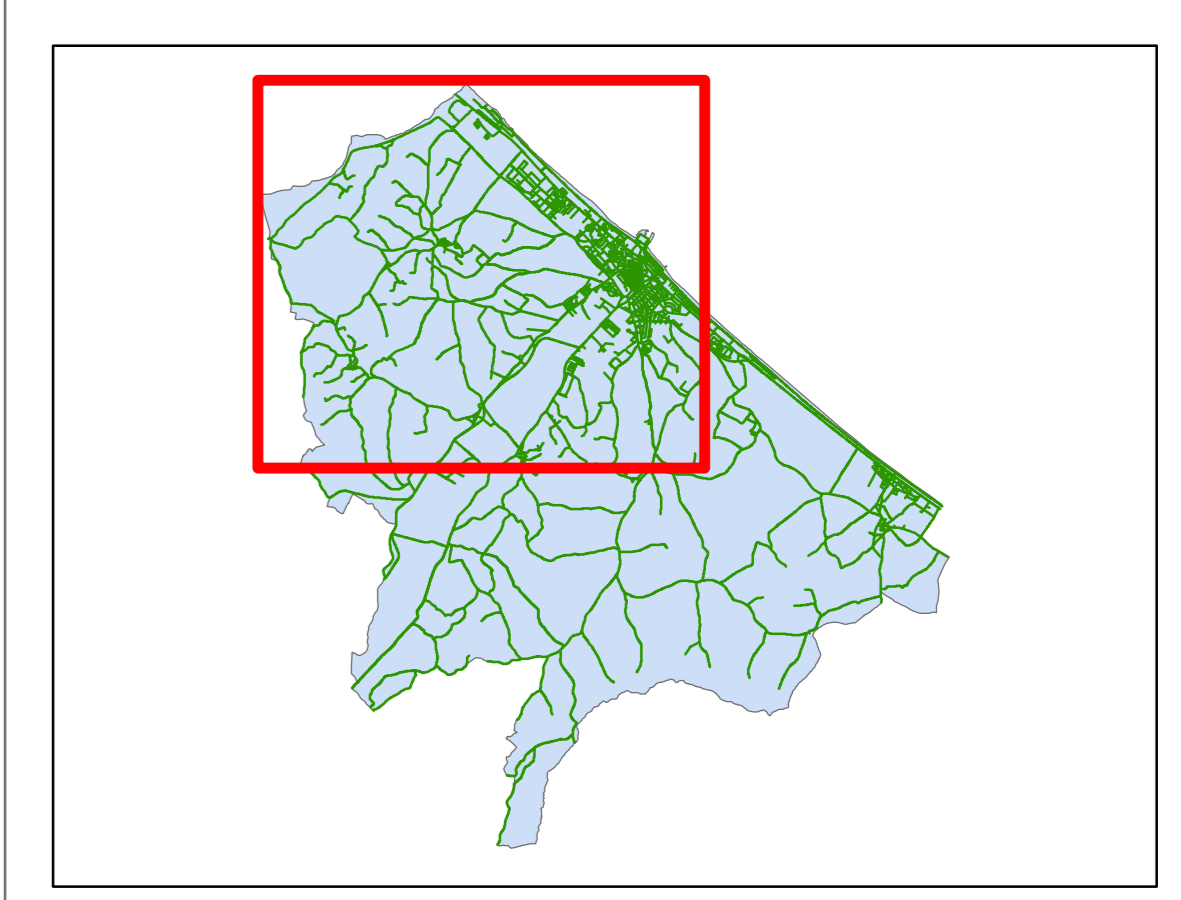
Rischio incendi boschivi e d'interfaccia
Modello d'Intervento Tav. I1 / 3

Comune di Senigallia
Area Tecnica Territorio Ambiente
Ufficio Gestione del Territorio e Protezione Civile
Dicembre 2018 Rev. 0



Legenda

- perimetro comunale
- aree di interfaccia
- fascia perimetrale
- aree boscate**
- aree abbandonate
- coltivi o pascoli
- livello di pericolosità**
- bassa
- media



zona	pericolosità	codice
Fascia perimetrale	bassa	A
Fascia perimetrale	bassa	B
Fascia perimetrale	bassa	C
Fascia perimetrale	bassa	D
Fascia perimetrale	bassa	E
Fascia perimetrale	bassa	F
Fascia perimetrale	bassa	G
Fascia perimetrale	bassa	H
Fascia perimetrale	bassa	I
Fascia perimetrale	bassa	L
Fascia perimetrale	bassa	M
Fascia perimetrale	bassa	N
Fascia perimetrale	bassa	O
Fascia perimetrale	bassa	P
Fascia perimetrale	media	R